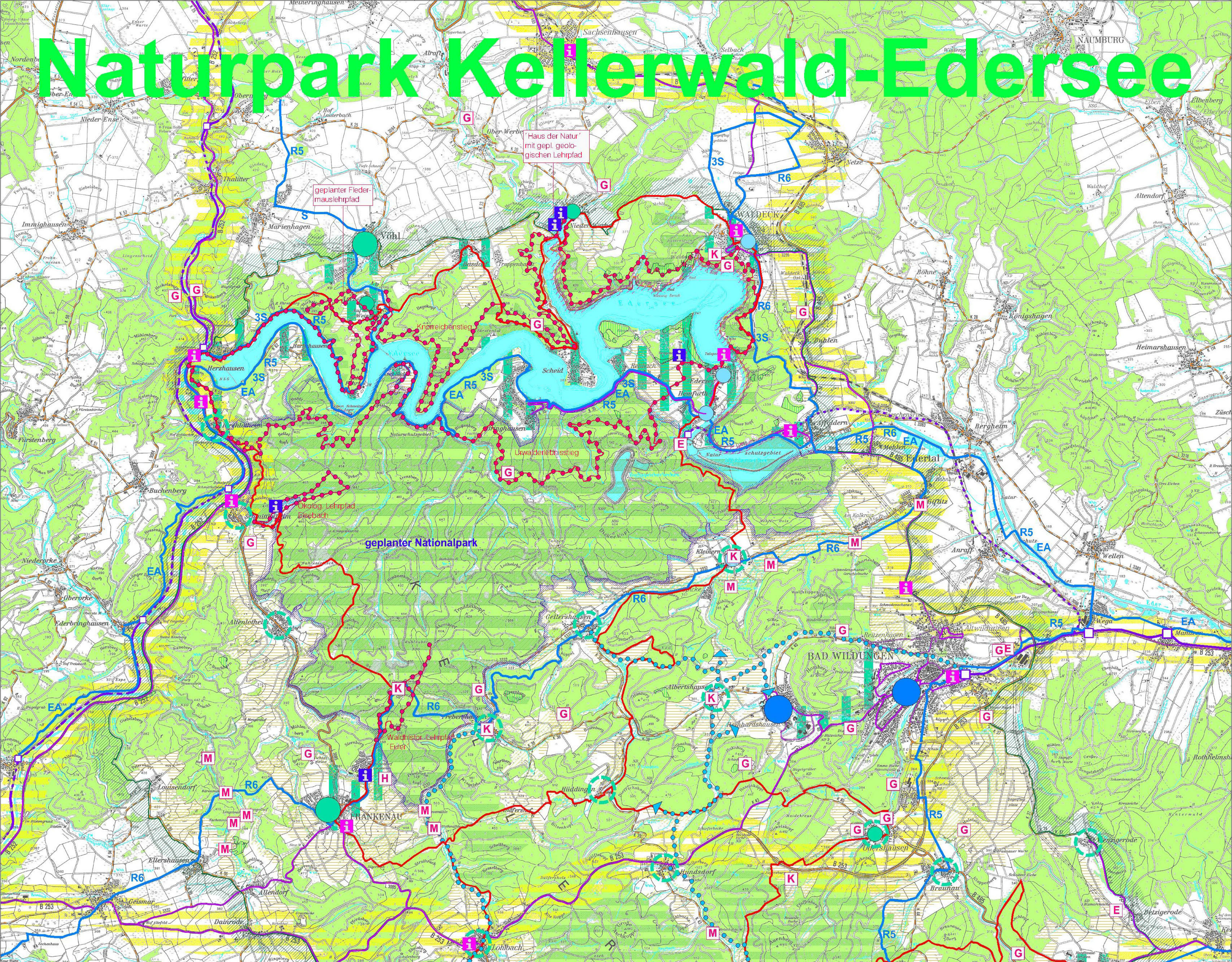
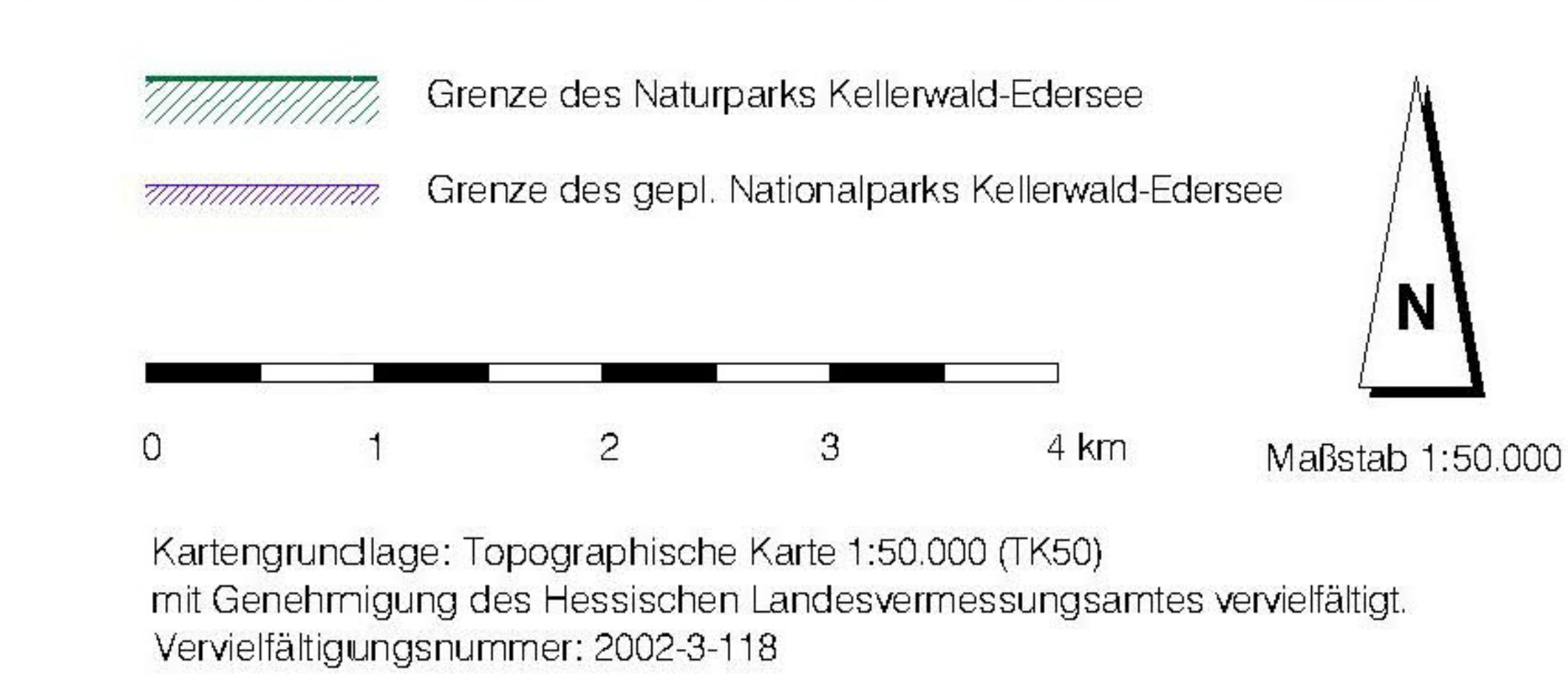
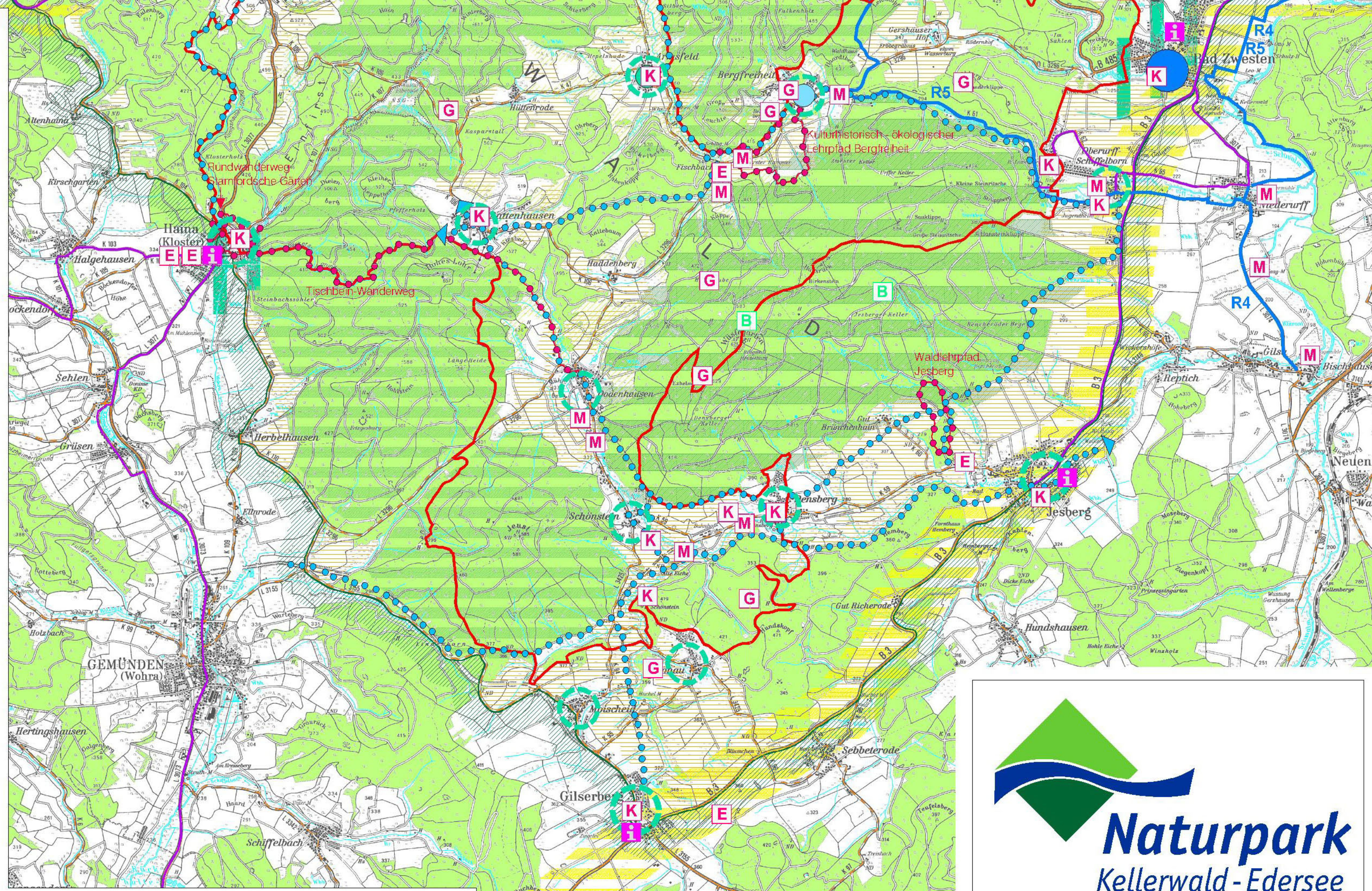


# Naturpark Kellerwald-Edersee



- Kernzonen / Ruhezone**  
 Ziel: Erhaltung, naturnahe Entwicklung, Präsentation, Besucherlenkung  
 Groflächige, wenig beeinträchtigte Waldgebiete mit herausragender Bedeutung für den Naturschutz  
 weitere sensible Waldgebiete  
 landschaftsprägende Waldbestände (Flächenschutzkarte Hessen)  
 Biotopregeneration und Besucherlenkung im Bereich 'Hoher Keller' (Bd. II, Kap. 1.2 und 1.5)
- Viefältige Kulturlandschaft**  
 Ziel: Sicherung und Entwicklung nachhaltiger Landnutzungsformen, Biotopsicherung, -pflege und -entwicklung  
 wertvolle Landschaftspflege- und Verbundräume (s. auch Plan 5)  
 Vorrangflächen für die Landwirtschaft gemäß Regionalplan
- Viefältige Kulturlandschaft**  
 Ziel: Erhaltung und landschaftsverträgliche Weiterentwicklung der Erholungs- und Freizeinutzungen, Abbau von Überlastungen und Beeinträchtigungen, Ausbau des Beherbergungs-, Gastronomie-, Kultur- und Freizeitangebots in den Ortschaften, Förderung der ruhigen landschaftsbezogenen Erholungsformen  
 vorhandene vielbesuchte Erholungsräume  
 Kur- und Badeorte Bad Wildungen, Bad Zwesten  
 Luftkurorte / Erholungsorte  
 für die Entwicklung eines 'sanften Tourismus' geeignete Orte  
 zeitweilig überlastete, durch Verkehr beeinträchtigte Bereiche; Verkehrsberuhigungsmaßnahmen (Bd. II, Kap. 1.5, 3.1, 3.3)
- Erschließung, Information, Wegenetz**  
 Hauptzufahrts- und Erschließungsachsen  
 Erriehung von Informationspunkten für den Naturpark  
 naturkundliche Informationseinrichtungen  
 öffentliche Verkehrsmittel (Bd. II, Kap. 3.1)  
 - vorhandene / geplante Bahnlinie mit Haltepunkten  
 - wichtige Buslinien  
 geplanter 'Kellerwaldsteig' (Bd. II, Kap. 3.2)  
 ausgewiesene Fernradwege; Ausbaumassnahmen in Teilschnitten erforderlich (Bd. II, Kap. 3.3)  
 Vorschläge zur Ergänzung des Radwegeangebotes, Überprüfung der Möglichkeit der Trassenführung (Bd. II, Kap. 3.3)  
 vorhandene und geplante Themen-/Lehrpfade (Bd. II, Kap. 3.8)
- G mögliche Stationen des 'Geoparkes'  
 E mögliche Stationen eines Energiepfades  
 M mögliche Stationen eines Mühlenpfades  
 H Anlage eines Hausierparkes (historische Rassen)  
 K Kultur- und Baudenkmäler von touristischem Interesse



**Naturpark Kellerwald-Edersee**

Zonierung, Zielkonzept, Entwicklungsmaßnahmen

M 1:50.000    Bearb.: A.S., E.L.    Plan Nr. 6  
 Datum: Mai 2003    Projekt Nr. 0205    Größe: 60x80 cm  
 Ergänzt: Oktober 2003

Büro Sollmann, Landschafts- und Freiraumplanung  
 Poststraße 6, 34270 Schauenburg - Elgershausen  
 Tel.: 05601 / 9349-0    Fax: 05601 / 9349-20    Sollmann@gmx.net